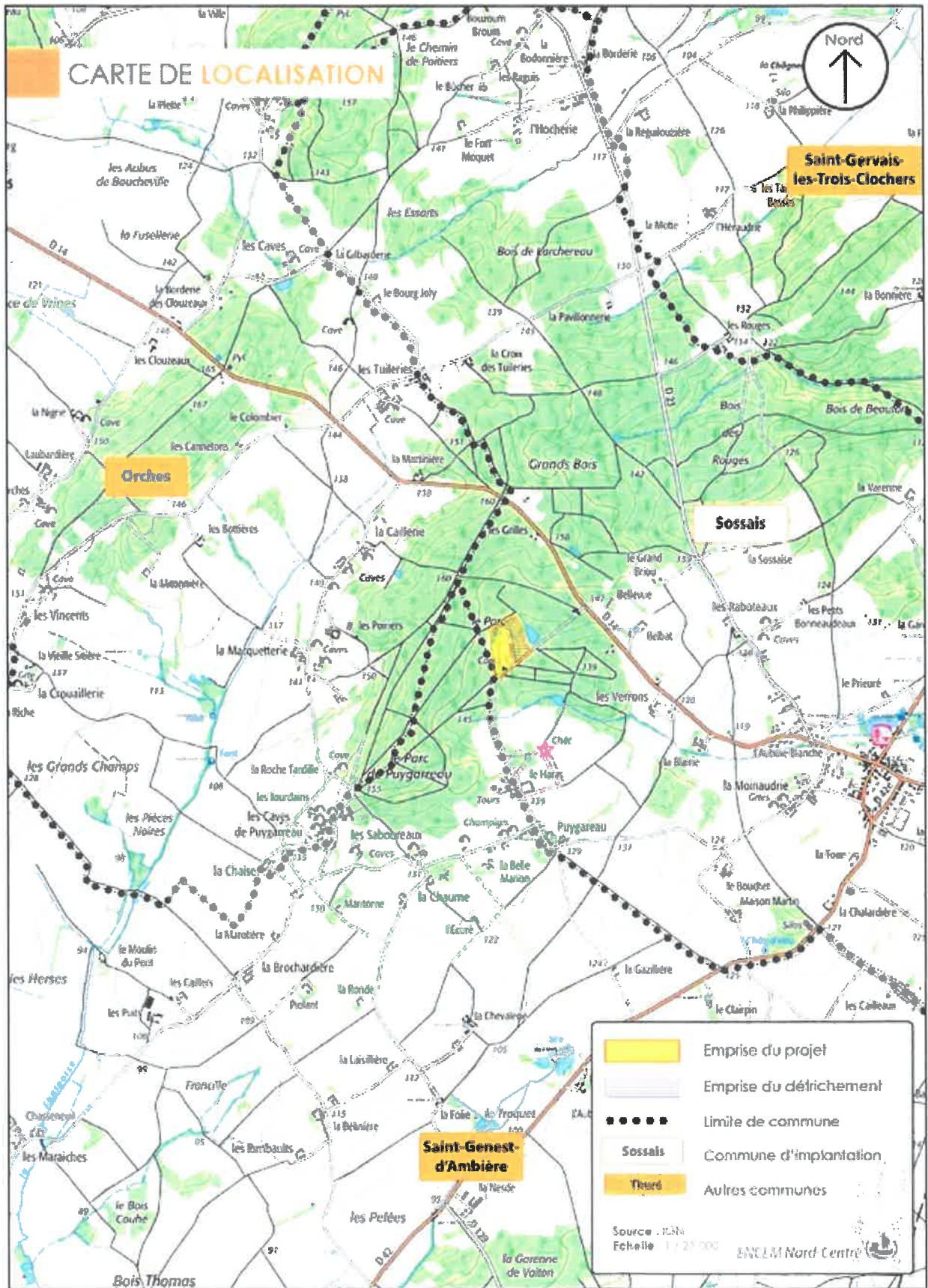


# ANNEXE 1 : PLAN DE SITUATION




Vu pour être annexé à  
l'arrêté préfectoral en date de ce jour.

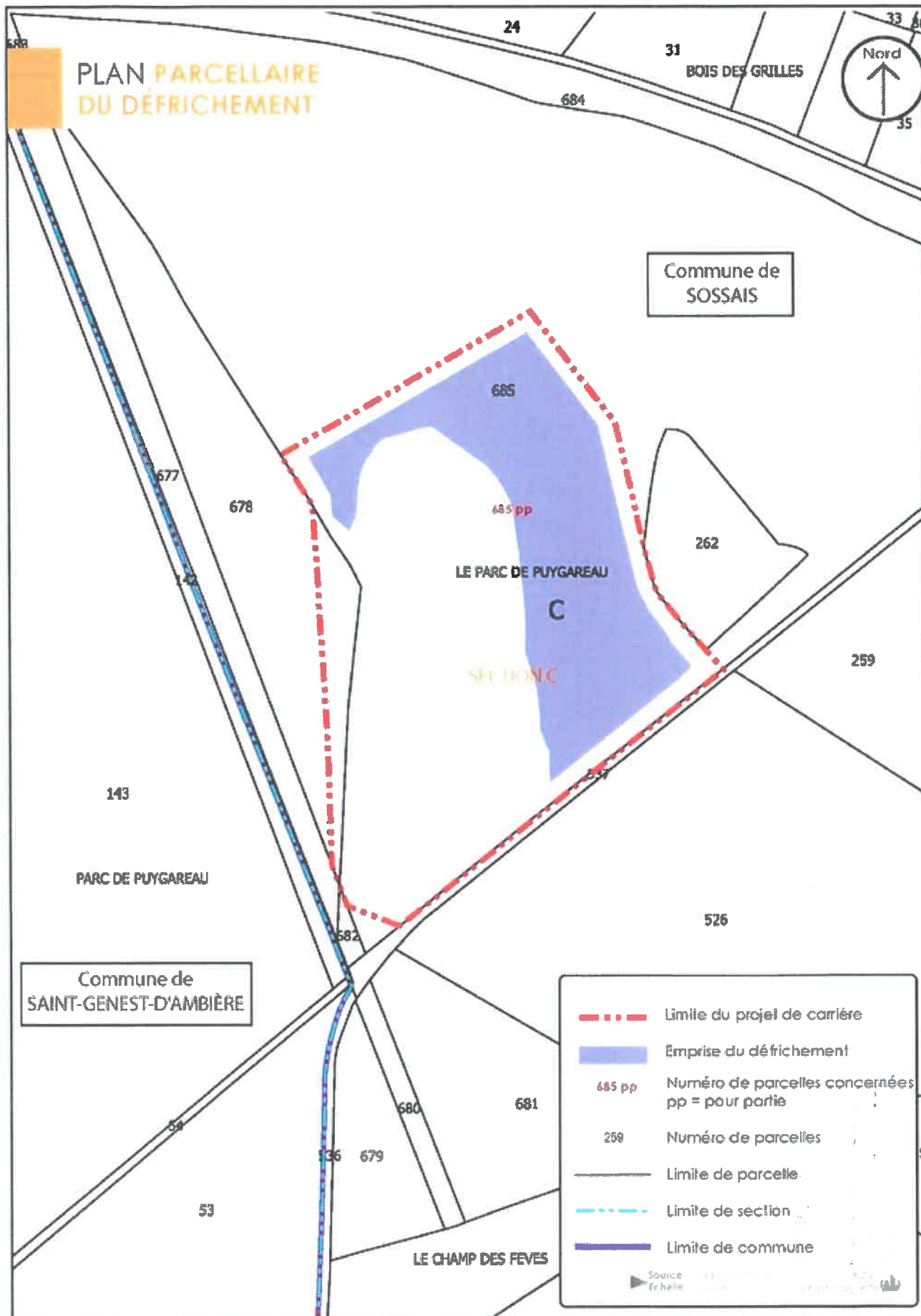
POITIERS, le 3 NOV. 2021

Pour la Préfète et par délégation,  
Le Secrétaire Général absent  
La Directrice de Cabinet

Emilia HAVEZ



ANNEXE 2 : PLAN PARCELLAIRE



Vu pour être annexé à

l'arrêté préfectoral en date de ce jour,

**POTIERS, le 3 NOV 2021**

Pour la Préfète et par délégation,  
Le Secrétaire Général absent  
La Directrice de Cabinet

EMILIA HAVEZ









# PLAN DE PHASAGE AVEC REMBLAIEMENT

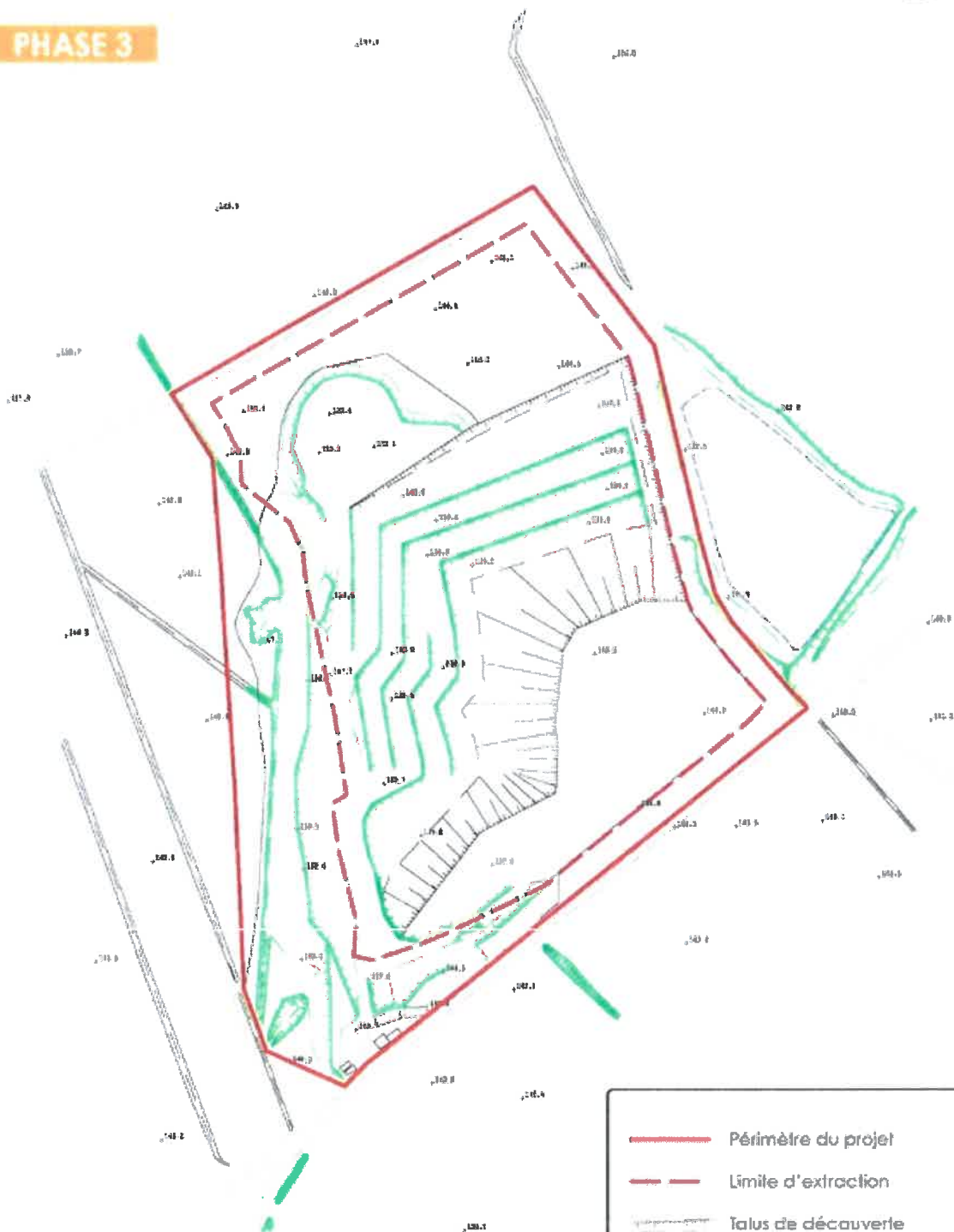
## PHASE 2





# PLAN DE PHASAGE AVEC REMBLAIEMENT

## PHASE 3



	Périmètre du projet
	Limite d'extraction
	Talus de découverte
	Fronts de talie
	Talus de remblais

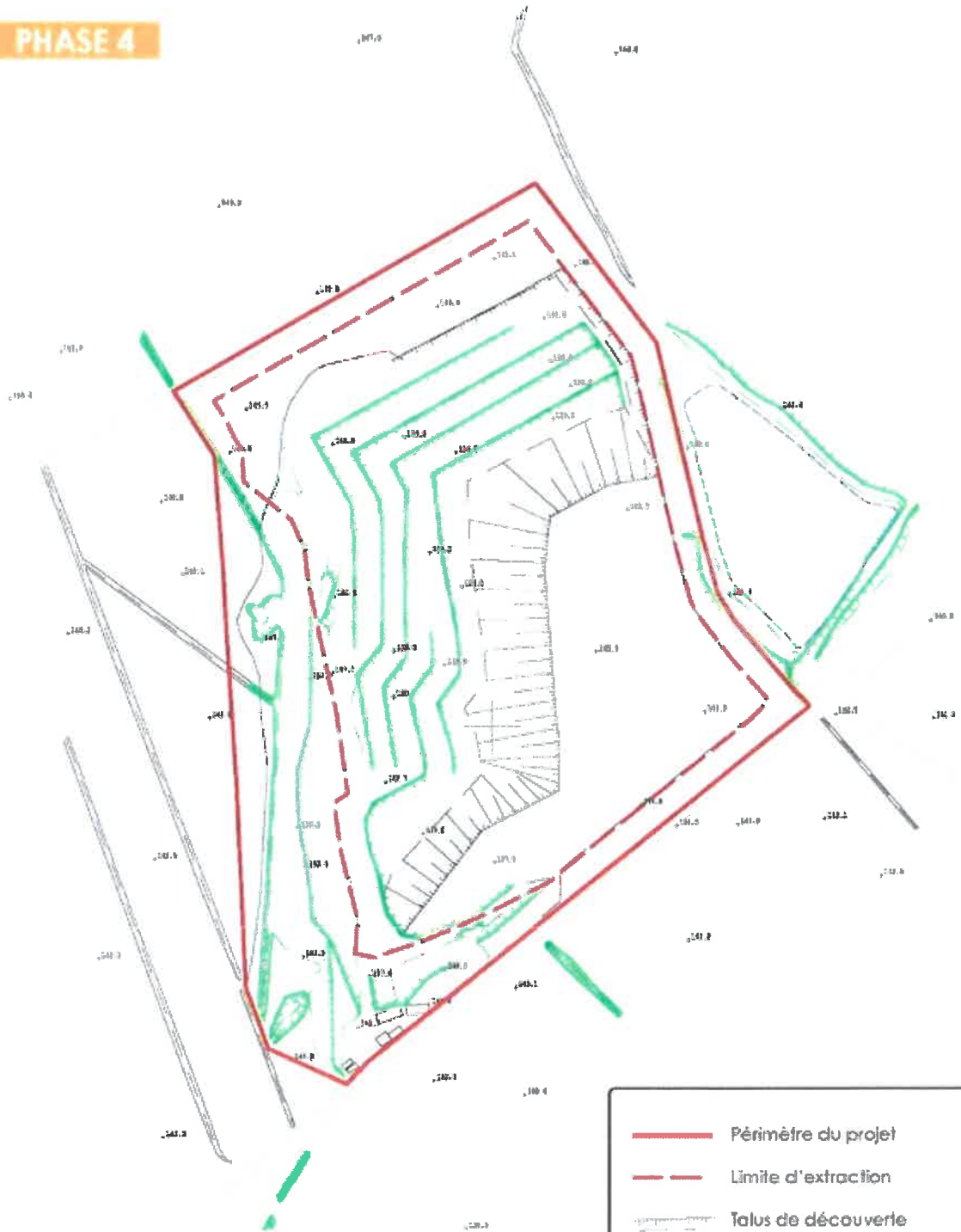
Échelle : 1 : 1000






Maquignon Frères




# PLAN DE PHASAGE AVEC REMBLAIEMENT

## PHASE 4



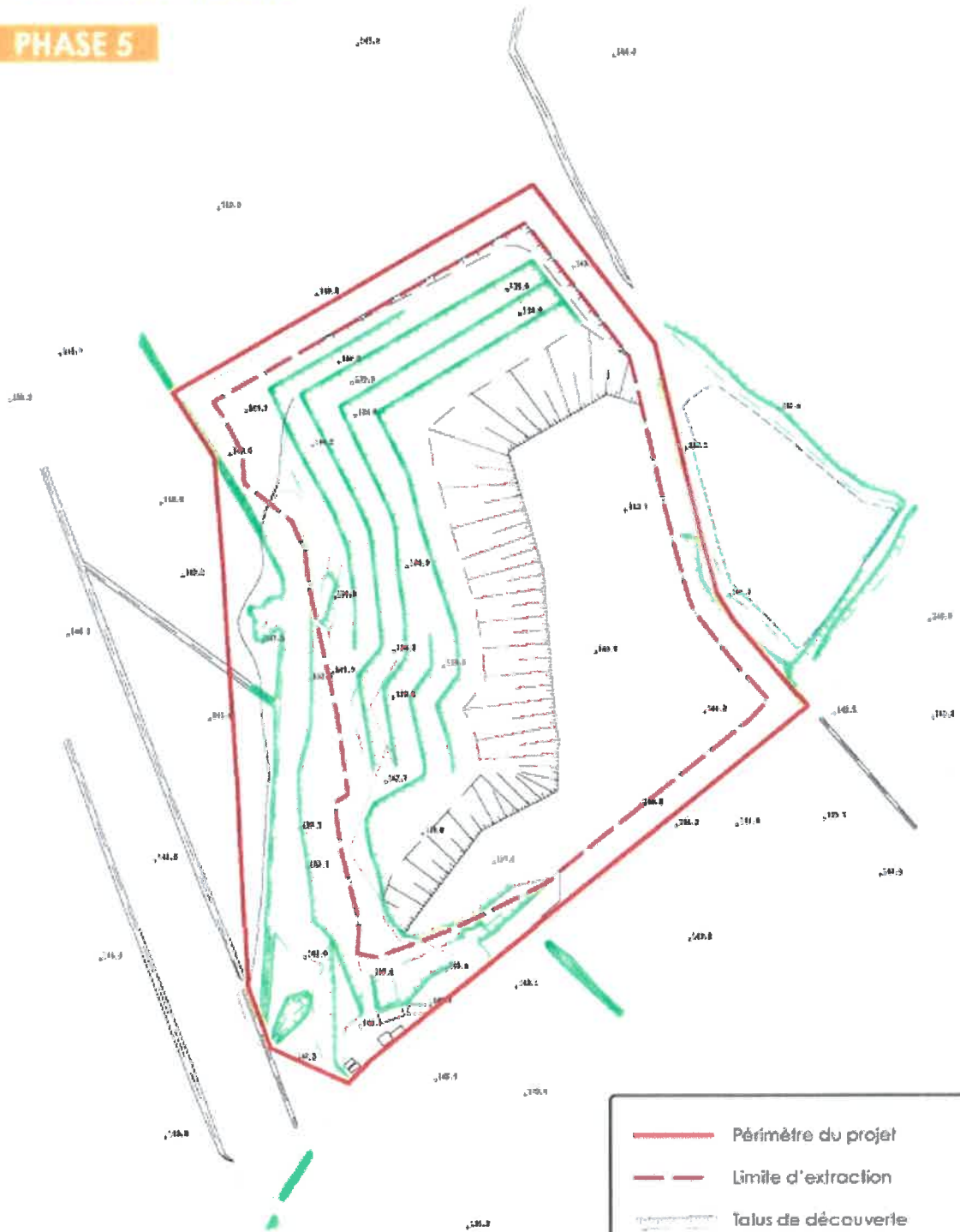
-  Périimètre du projet
-  Limite d'extraction
-  Talus de découverte
-  Fronts de taille
-  Talus de remblais

Échelle 

1:2000

# PLAN DE PHASAGE AVEC REMBLAIEMENT

## PHASE 5



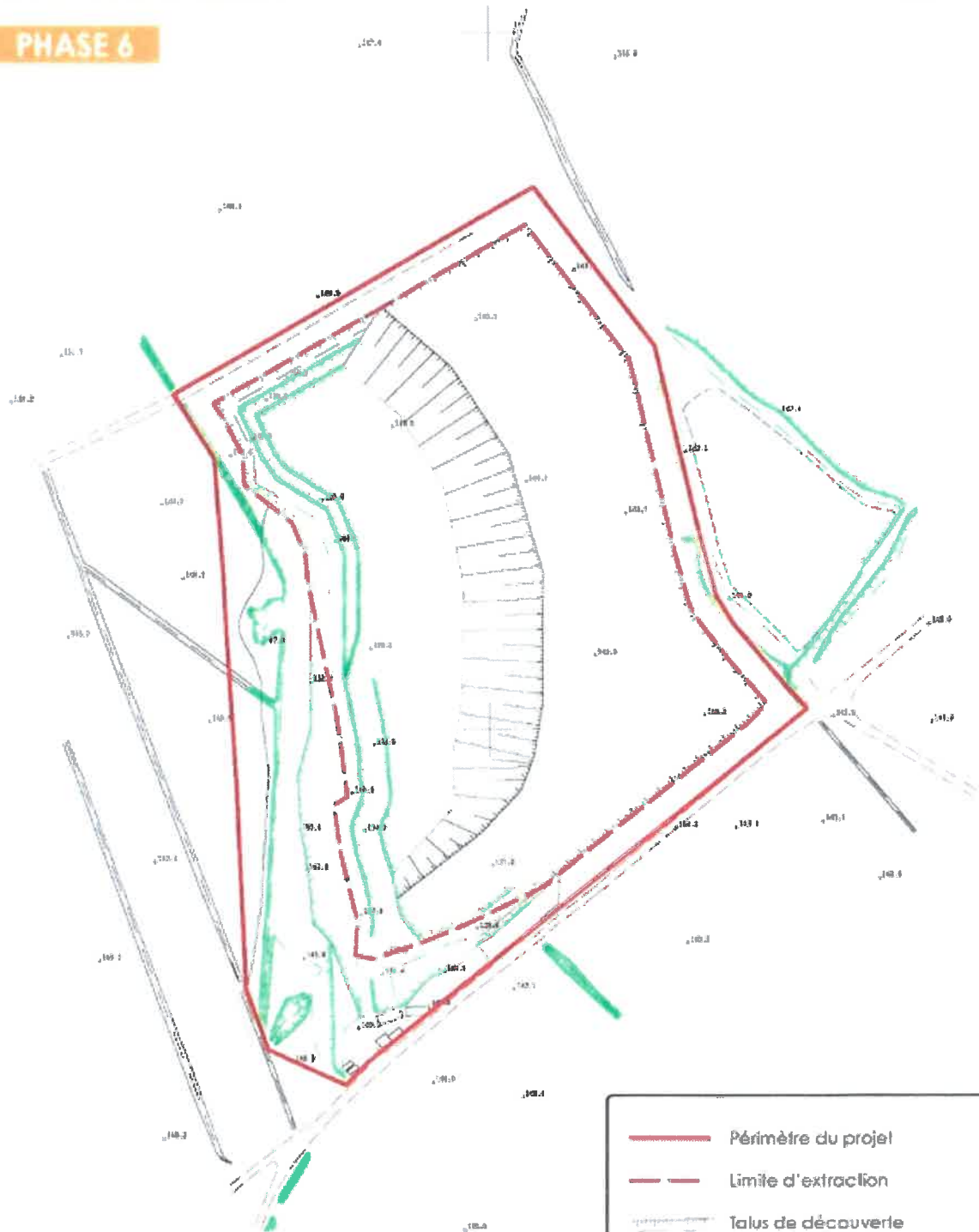
- Périimètre du projet
- Limite d'extraction
- Talus de découverte
- Fronts de taille
- Talus de remblais






Échelle 1:1000


CH. MAQUIGNON & C<sup>o</sup>

# PLAN DE PHASAGE AVEC REMBLAIEMENT

## PHASE 6

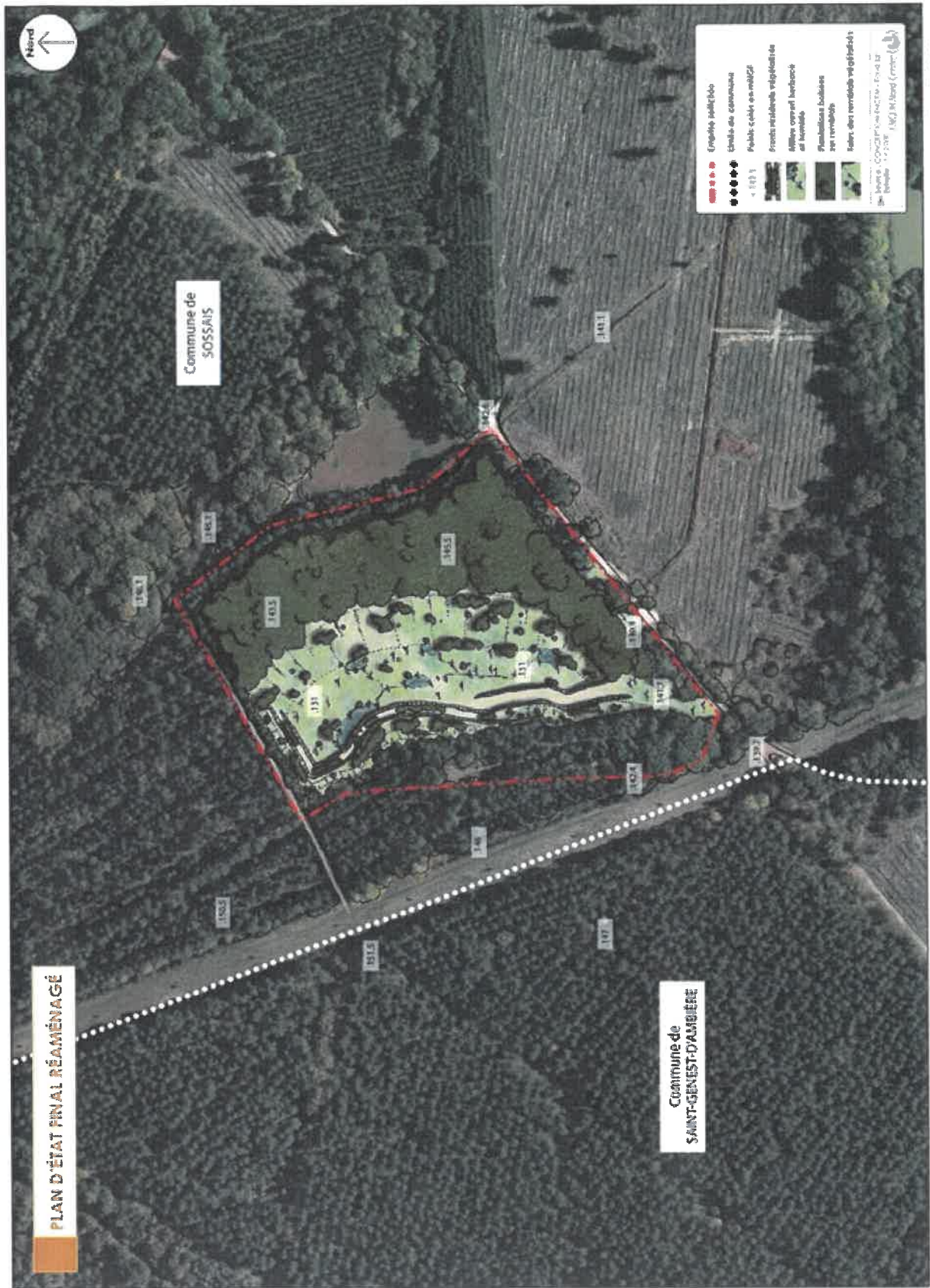


-  Périmètre du projet
-  Limite d'extraction
-  Talus de découverte
-  Fronts de taille
-  Talus de remblais

Échelle : 

INSTITUT NATIONAL DE LA RECHERCHE SCIENTIFIQUE

ANNEXE 5 : PLAN ET COUPES DE REMISE EN ÉTAT



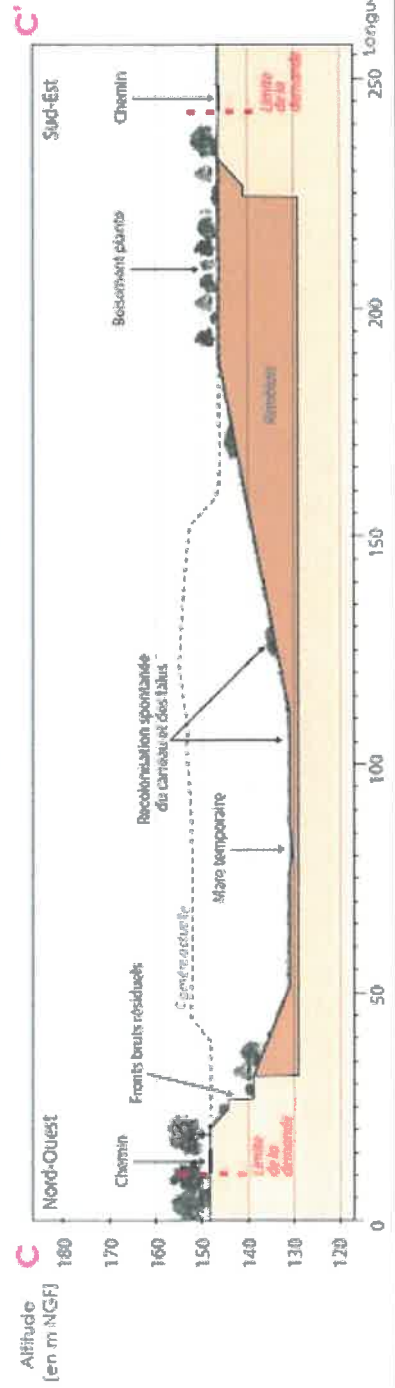
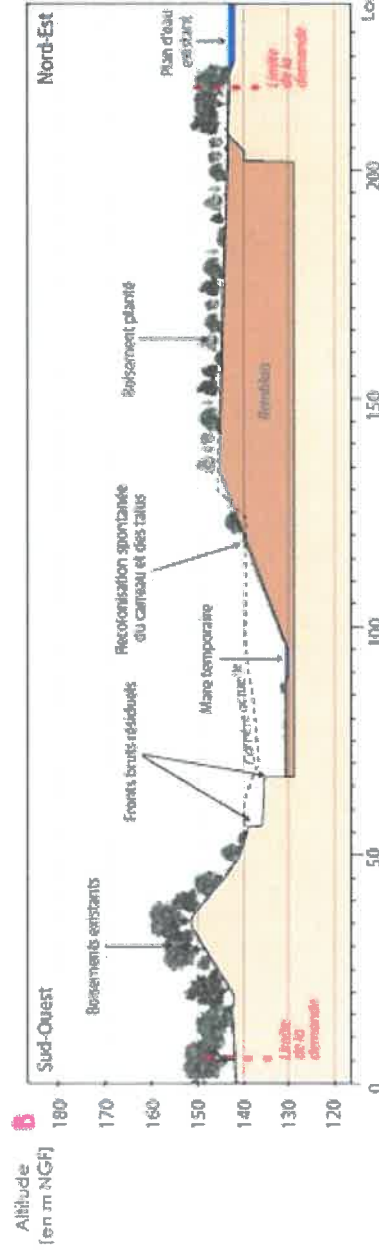
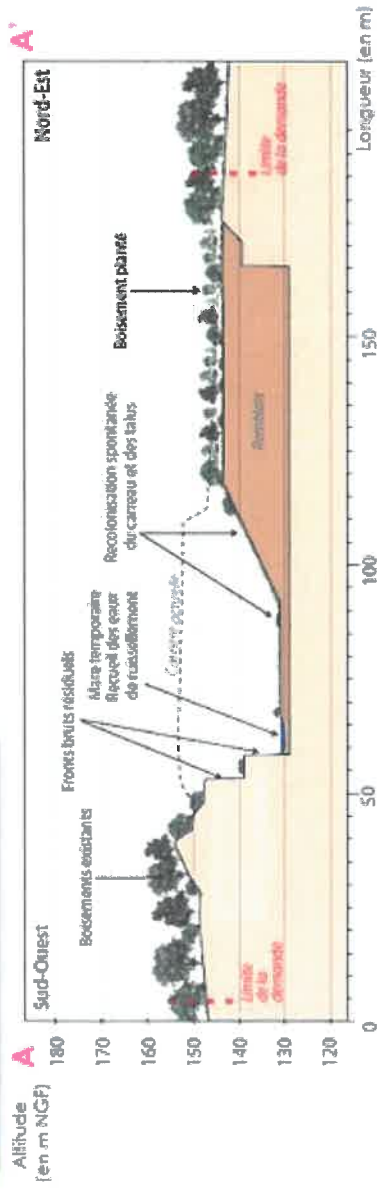
PLAN D'ÉTAT FINAL RÉAMÉNAGÉ

Commune de SOSSAIS

Commune de SAINT-GENEST-D'AUBRIÈRE

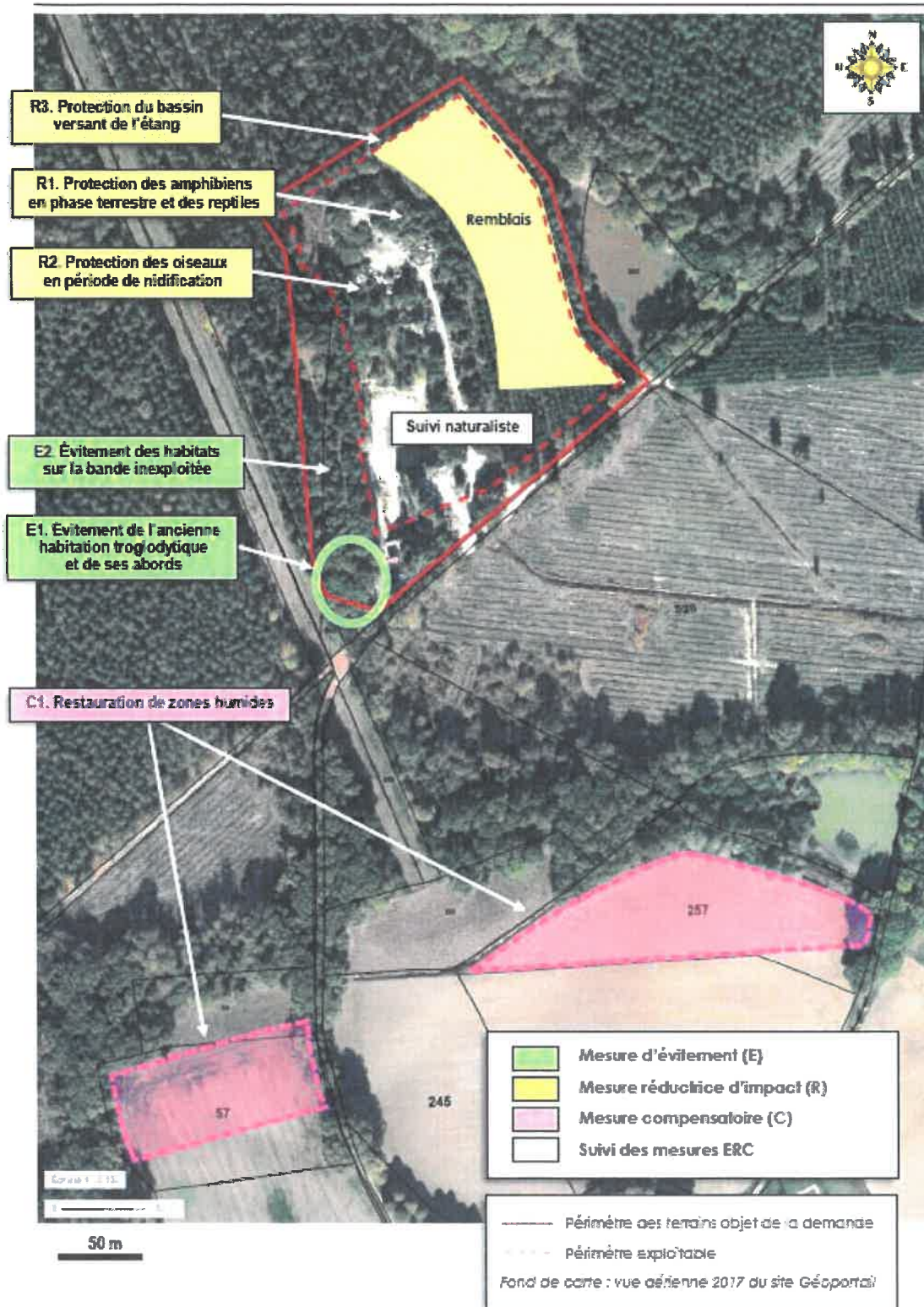
Vo pour être annexé à  
 l'arrêté préfectoral en date de ce jour,  
**POITIERS, le 2 NOV 2021**  
 pour la Préfète et par délégation,  
 Le Secrétaire Général absent  
 La Directrice de Cabinet  
 Emilia HAVEZ

## COUPES TOPOGRAPHIQUES



0 50 100

## ANNEXE 6 : LOCALISATION DES MESURES ERC



Vu pour être annexé à  
l'arrêté préfectoral en date de ce jour,  
POITIERS, le 3 NOV 2021

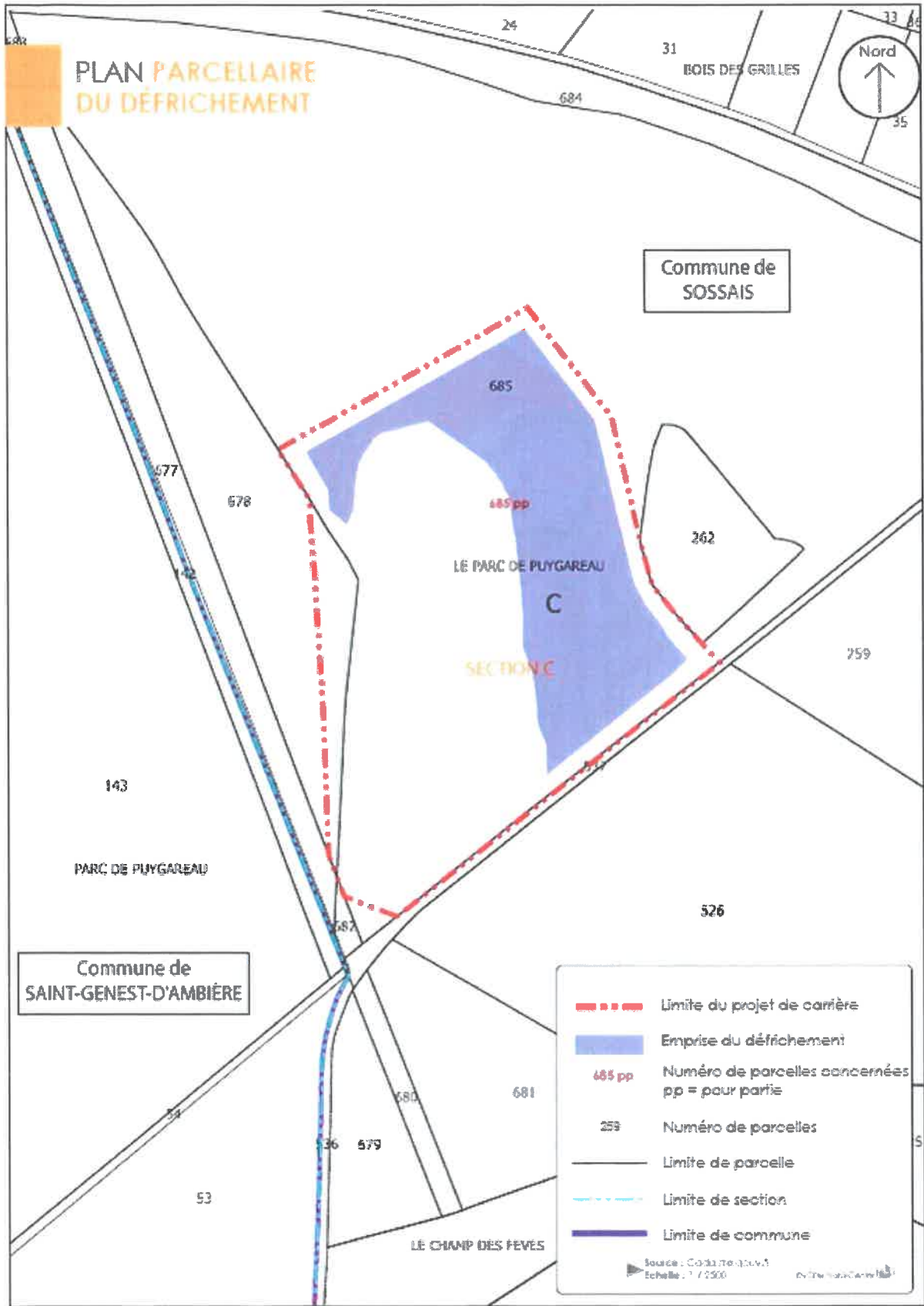
Pour la Préfète et par délégation,  
Le Secrétaire Général absent  
La Directrice de Cabinet

Emilia HAVÉZ





# ANNEXE 7 : DÉFRICHEMENT



► Maquignon Frères / Sossais (86)

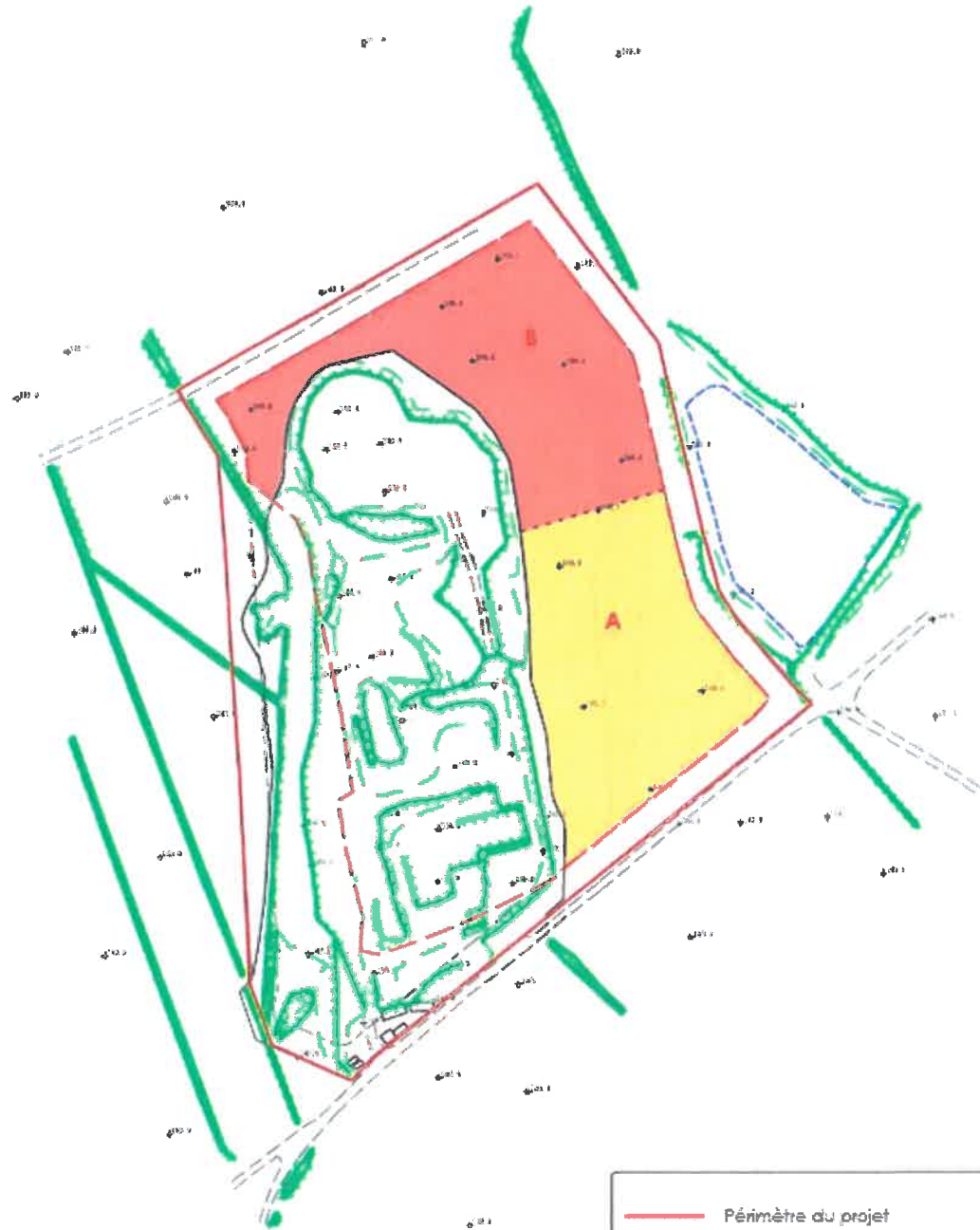
Vu pour être annexé à

l'arrêté préfectoral en date de ce jour,  
POITIERS, le 3 NOV. 2021

Pour la Préfète et par délégation,  
Le Secrétaire Général absent  
La Directrice de Cabinet

Emilia HAVEZ

# PLAN DE PHASAGE DU DÉFRICHEMENT



— Périimètre du projet  
- - - Limite d'extraction  
A Phase de défrichement

Echelle 1/2 000

► Maquignon Frères / Sossais (86)



**Annexe n° 7**  
**à l'ARRÊTÉ n° 2021-DCPPAT/BE-XXX**  
**en date du XX XX 2021**

**ACTE D'ENGAGEMENT**  
**Obligation mentionnée au 1° de l'article L. 341-6 du code forestier.**

**Phase 1**

Je soussigné(e), M. (Mme)....., choisis,

En application des dispositions de l'article L. 341-6 du code forestier,

- de réaliser un boisement d'une surface de 0,8 ha.

Un projet de boisement sera présenté dans le délai d'un an suivant la date de l'autorisation pour validation, au service chargé des forêts de la DDT.

- de réaliser un reboisement d'une surface de 0,8 ha.

Un projet de reboisement sera présenté dans le délai d'un an suivant la date de l'autorisation pour validation, au service chargé des forêts de la DDT.

- d'exécuter des travaux d'amélioration d'un montant équivalent de 4 560 €

- de m'acquitter, en versant au Fonds Stratégique de la Forêt et du Bois, la totalité d'une indemnité équivalente de 4 560 € pour servir au financement de ce Fonds. J'ai pris connaissance qu'à réception de la présente déclaration, le service instructeur procédera à la demande d'émission du titre de perception.

J'ai pris connaissance, qu'en l'absence de proposition de compensation dans le délai d'un an suivant la date de l'autorisation, l'indemnité sera mise en recouvrement, d'office, dans les conditions prévues pour les créances de l'État étrangères à l'impôt et au domaine, sauf si je renonce expressément au défrichement projeté.

- Je renonce au droit de défricher

A ....., le

signature

**Annexe n° 7**  
**à l'ARRÊTÉ n° 2021-DCPPAT/BE-XXX**  
**en date du XX XX 2021**

**ACTE D'ENGAGEMENT**

**Obligation mentionnée au 1° de l'article L. 341-6 du code forestier.**

**Phase 2**

Je soussigné(e), M. (Mme)....., choisis,

En application des dispositions de l'article L. 341-6 du code forestier,

- de réaliser un boisement d'une surface de 0,77 ha.

Un projet de boisement sera présenté dans le délai d'un an suivant la date de l'autorisation pour validation, au service chargé des forêts de la DDT.

- de réaliser un reboisement d'une surface de 0,77 ha.

Un projet de reboisement sera présenté dans le délai d'un an suivant la date de l'autorisation pour validation, au service chargé des forêts de la DDT.

- d'exécuter des travaux d'amélioration d'un montant équivalent de 4 389 €

- de m'acquitter, en versant au Fonds Stratégique de la Forêt et du Bois, la totalité d'une indemnité équivalente de 4 389 € pour servir au financement de ce Fonds. J'ai pris connaissance qu'à réception de la présente déclaration, le service instructeur procédera à la demande d'émission du titre de perception.

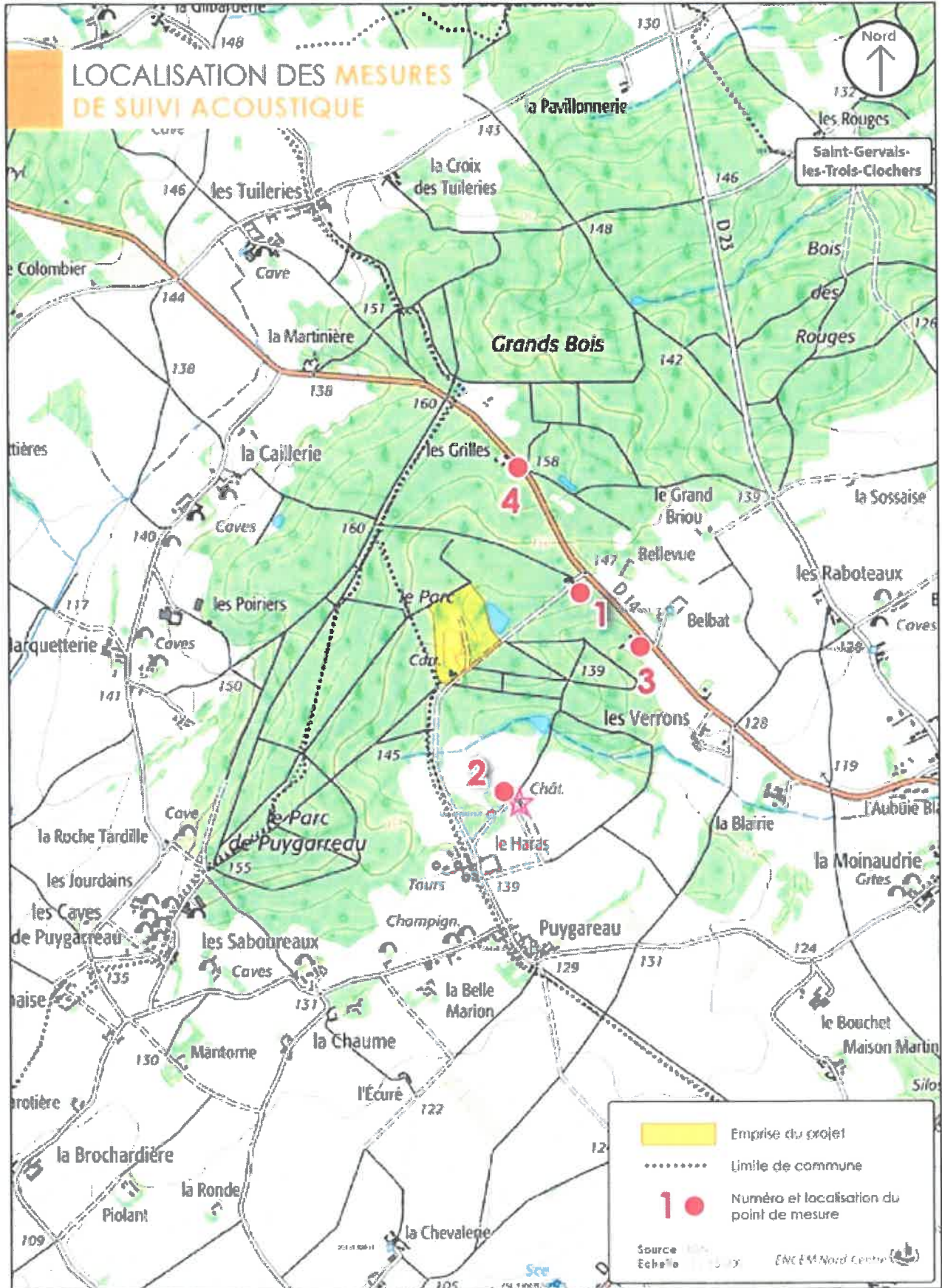
J'ai pris connaissance, qu'en l'absence de proposition de compensation dans le délai d'un an suivant la date de l'autorisation, l'indemnité sera mise en recouvrement, d'office, dans les conditions prévues pour les créances de l'État étrangères à l'impôt et au domaine, sauf si je renonce expressément au défrichement projeté.

- Je renonce au droit de défricher

A ....., le

signature

ANNEXE 8 : LOCALISATION DES ZONES À ÉMERGENCE RÉGLEMENTÉE



► Maquignon Frères / Sossais (86)

arrêté préfectoral en date de ce jour,  
POITIERS, le 3 NOV. 2021

Pour la Préfète et par délégation,  
Le Secrétaire Général absent  
La Directrice de Cabinet

Emilia HAVAZ

